

# Содержание



## 1. План-схемы ОУ:


- 1) район расположения ОУ, пути движения транспортных средств и детей (учеников, обучающихся);


### План – схема № 1


Район расположения ОУ, пути движения транспортных средств и детей (учеников, обучающихся).

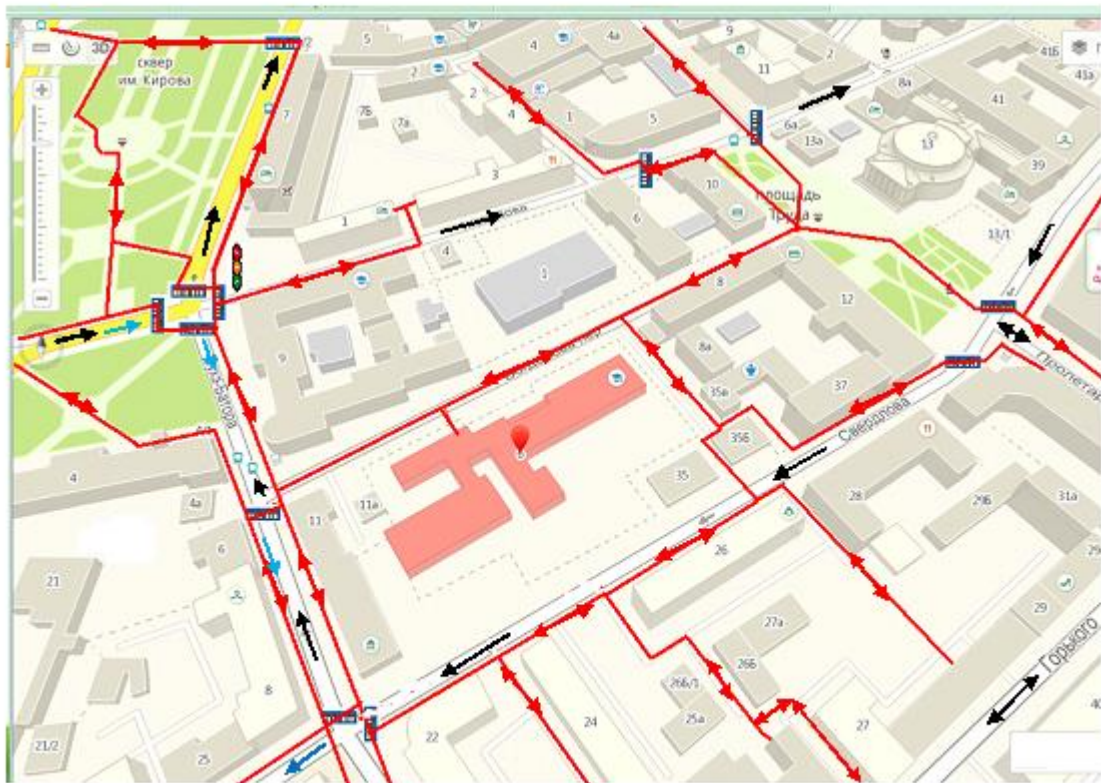
#### Условные обозначения:

 регулируемый перекресток, светофор  
 Движение городского транспорта

 переход по «зебре»

 Движение троллейбуса

 направление движения учащихся в школу, из школы

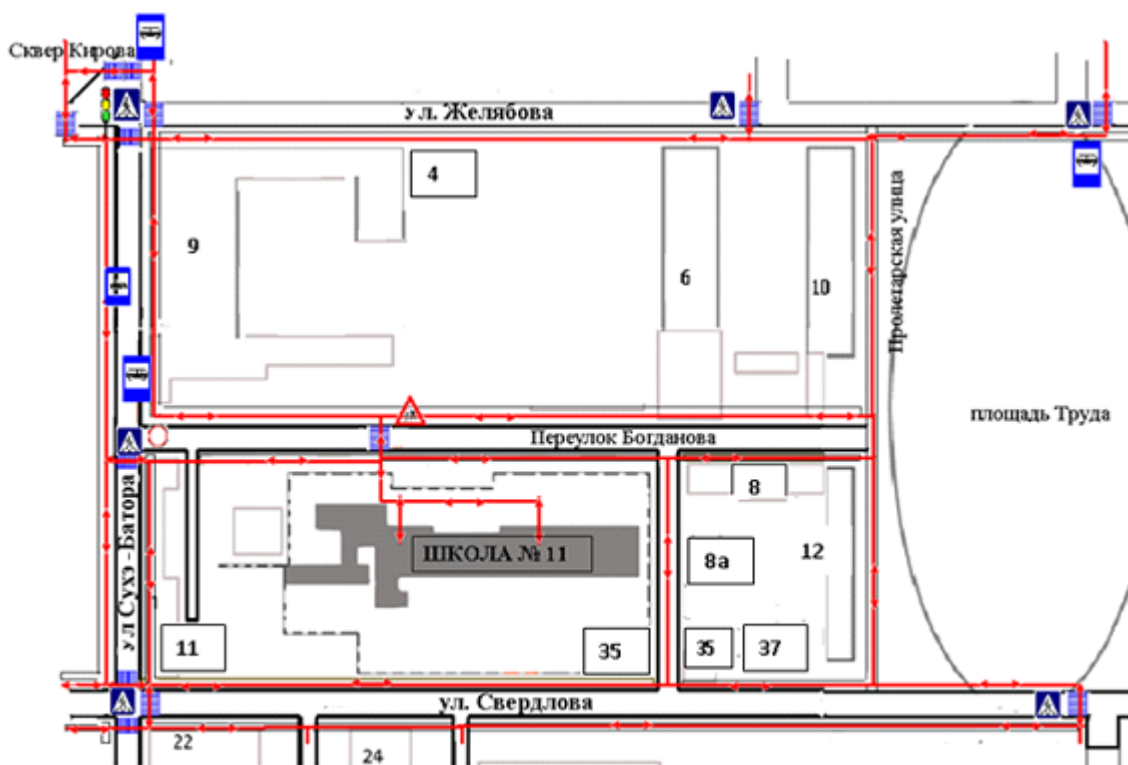
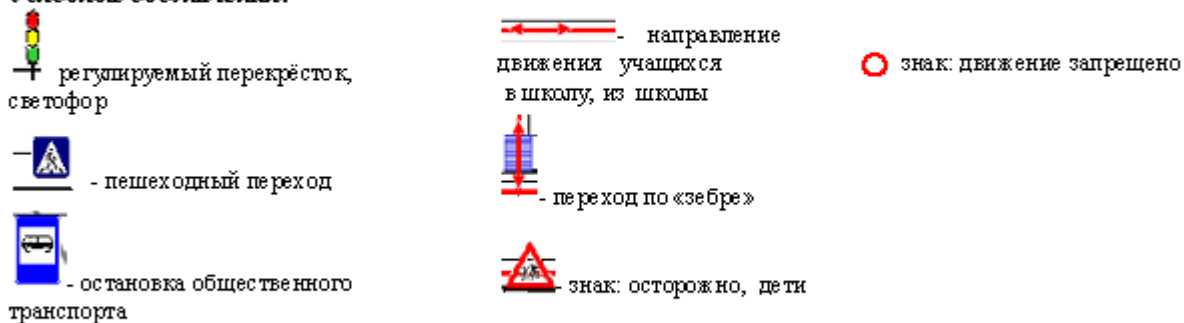


- 2) организация дорожного движения в непосредственной близости от образовательного учреждения с размещением соответствующих технических средств, маршруты движения детей и расположение парковочных мест;

### План схема № 2

**Организация дорожного движения в непосредственной близости от образовательного учреждения, маршруты движения детей и расположение остановок городского транспорта**

#### Условные обозначения:



- 3) маршруты движения организованных групп детей к социокультурным учреждениям города: культурно- досуговый центр «Художественный», Иркутская областная филармония, Иркутский Театр Юного Зрителя имени А. Вампилова, областная юношеская библиотека имени Марка Сергеева.



### План-схема № 3

Маршруты движения организованных групп детей к социокультурным учреждениям города: культурно- досуговый центр «Художественный», Иркутская областная филармония, Иркутский Театр Юного Зрителя имени А. Вампилова, областная юношеская библиотека имени Марка Сергеева

#### *Условные обозначения*

↔ Пешеходный переход «зебра»

🚦 Регулируемый перекрёсток

↔ Направление безопасного движения детей к социокультурным учреждениям

🚶 ТЮЗ

🎭 Филармония

📖 Библиотека

🎨 Досуговый центр

👶 СОШ № 11







➔ Направление движения транспорта

- 4) маршрут движения организованных групп детей во Дворец детского и юношеского творчества и в иркутский Цирк;

**План-схема № 4**

**Маршрут движения организованных групп детей во Дворец детского и юношеского творчества и в иркутский Цирк**

**Условные обозначения**

	СОШ № 11		переход по «зебре»
	Дворец творчества		движение учащихся
	Цирк		Движение городского транспорта








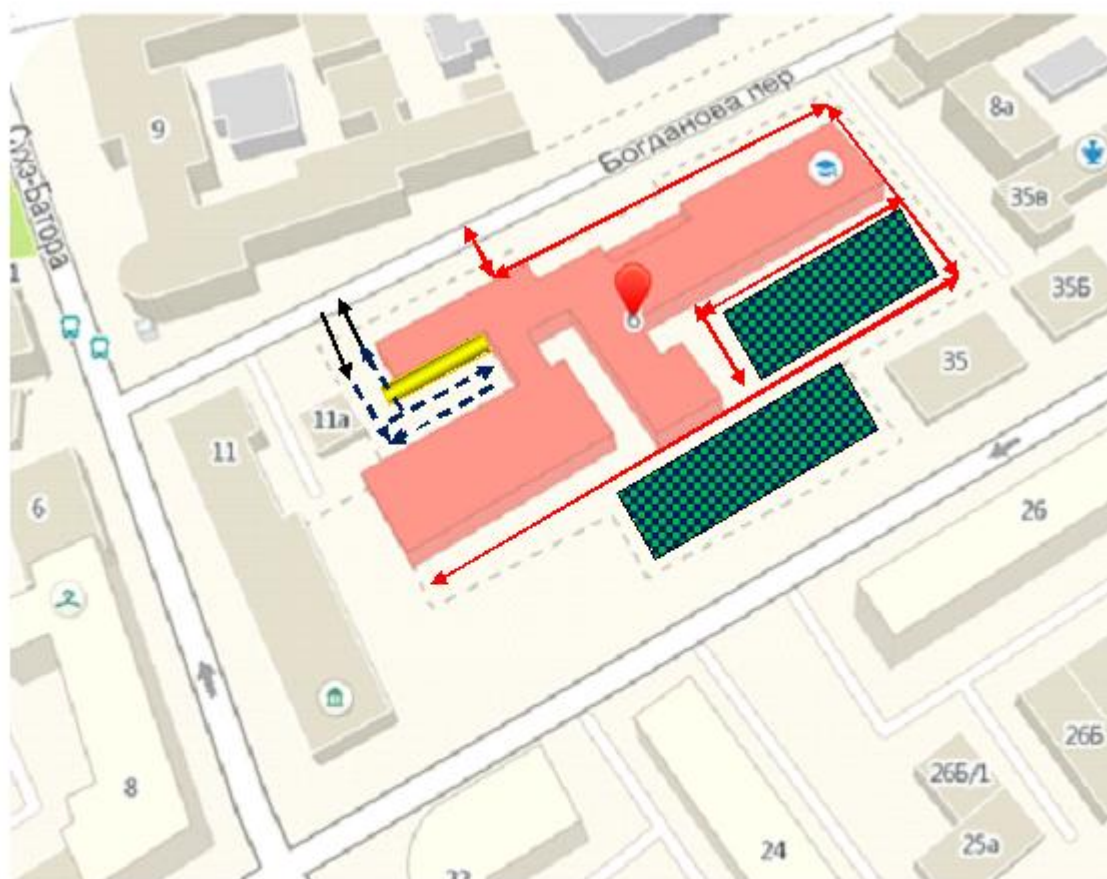
- 5) пути движения транспортных средств к местам разгрузки/погрузки и рекомендуемых безопасных путей передвижения детей по территории образовательного учреждения.

### План-схема № 5

Пути движения транспортных средств к местам разгрузки/погрузки и рекомендуемых безопасных путей передвижения детей по территории образовательного учреждения

#### Условные обозначения



-  Въезд, выезд грузовых транспортных средств
-  Движение грузовых транспортных средств по территории образовательного учреждения
-  Движение детей и подростков на территории образовательного учреждения
-  Место разгрузки, погрузки
-  Детские площадки





### План – схема № 1


Район расположения ОУ, пути движения транспортных средств и детей (учеников, обучающихся).

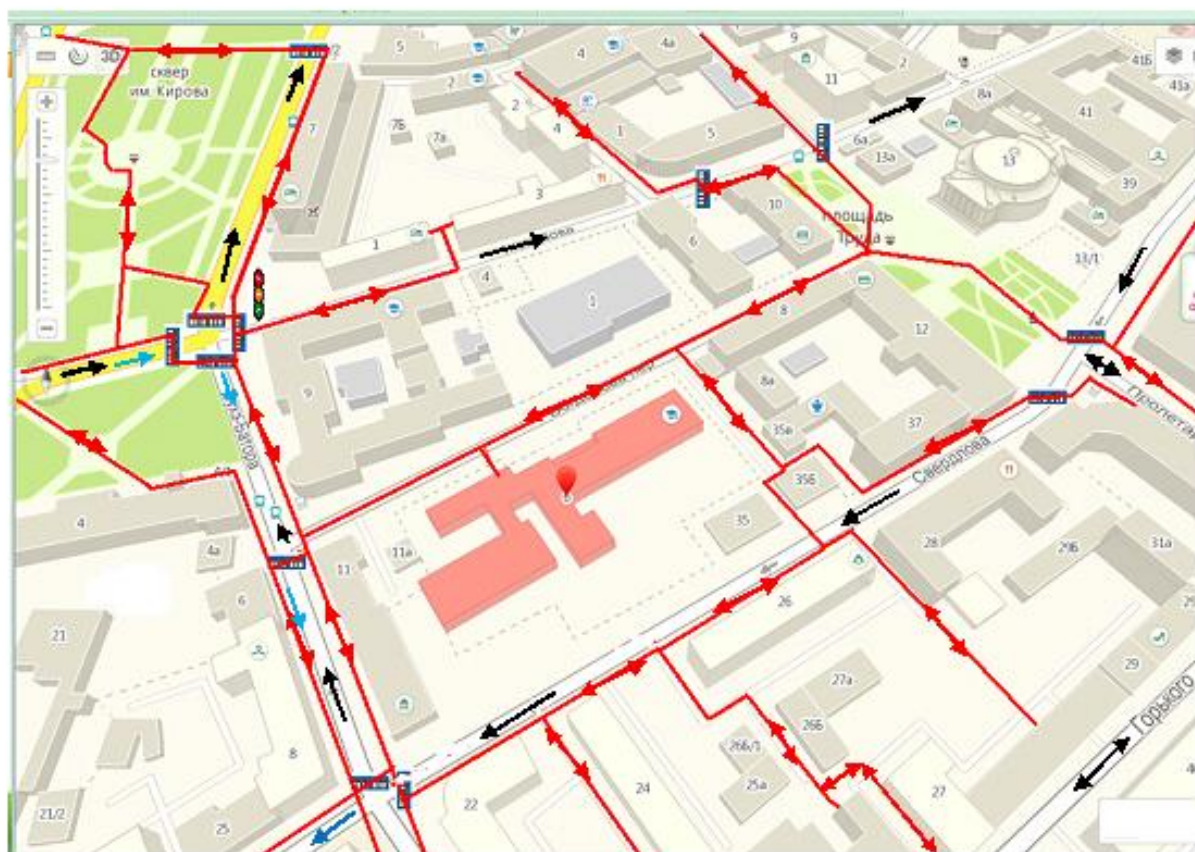
*Условные обозначения:*

 регулируемый перекрёсток, светофор  
 Движение городского транспорта

 переход по «зебре»

 Движение троллейбуса


 направление движения учащихся в школу, из школы





## План схема № 2


Организация дорожного движения в непосредственной близости от образовательного учреждения, маршруты движения детей и расположение остановок городского транспорта


*Условные обозначения:*


 регулируемый перекресток, светофор


 - пешеходный переход

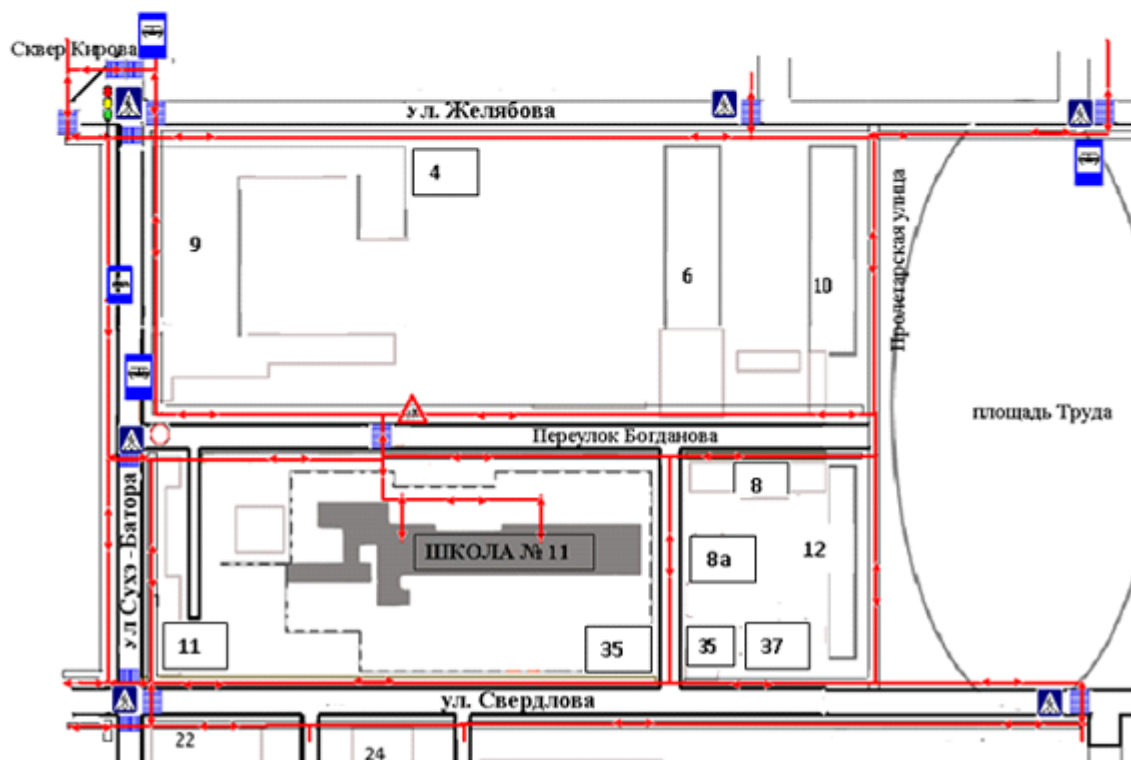
 - остановка общественного транспорта

 - направление движения учащихся в школу, из школы

 - переход по «зебре»

 - знак: осторожно, дети

 - знак: движение запрещено









### План-схема № 3

Маршруты движения организованных групп детей к социокультурным учреждениям города: культурно- досуговый центр «Художественный», Иркутская областная филармония, Иркутский Театр Юного Зрителя имени А. Вампилова, областная юношеская библиотека имени Марка Сергеева

#### *Условные обозначения*

↔ Пешеходный переход «зебра»

🚦 Регулируемый перекрёсток

↔ Направление безопасного движения детей к социокультурным учреждениям

🎭 ТюЗ

🎵 Филармония

📖 Библиотека

🎨 Досуговый центр







🎒 СОШ № 11

➔ Направление движения транспорта

### План-схема № 4

Маршрут движения организованных групп детей во Дворец детского и юношеского творчества и в иркутский Цирк

Условные обозначения






	СОШ № 11		переход по «зебре»
	Дворец творчества		движение учащихся
	Цирк		Движение городского транспорта



### План-схема № 5

Пути движения транспортных средств к местам разгрузки/погрузки и рекомендуемых безопасных путей передвижения детей по территории образовательного учреждения

#### Условные обозначения

-  Въезд, выезд грузовых транспортных средств
-  Движение грузовых транспортных средств по территории образовательного учреждения
-  Движение детей и подростков на территории образовательного учреждения
-  Место разгрузки, погрузки
-  Детские площадки

